

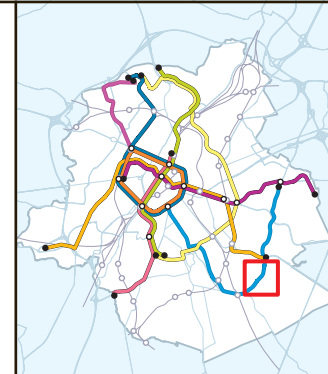
- **M** Herrmann-Debroux
- M 5 T 8 B 41 72**
- 341 343 344 345 348 349 T&C E11 E12 E13 543**
- **Tenreuken**
- T 8**
- **Fauconnerie/ Valkerij**
- T 8 B 95**

Légende - Legende

- Accès piétons
Voetgangers toegang
- Parking
- Parking vélo
Fietsstallingen
- Vélo partagé : Villo!
Fietsdelen: Villo!
- Voiture partagée : CAMBIO
Autodelen: CAMBIO
- Taxis

Itinéraire Cyclable Régional
Gewestelijke FietsRoute

Piste cyclable
Fietspad



Avec le soutien de
Met de steun van

BRUXELLES MOBILITÉ
BRUSSEL MOBILITEIT
SERVICE PUBLIC RÉGIONAL DE BRUXELLES
GEWESTELIJKE OVERHEIDSDIENST BRUSSEL

Réalisé au moyen de:
Verwezenlijkt met:

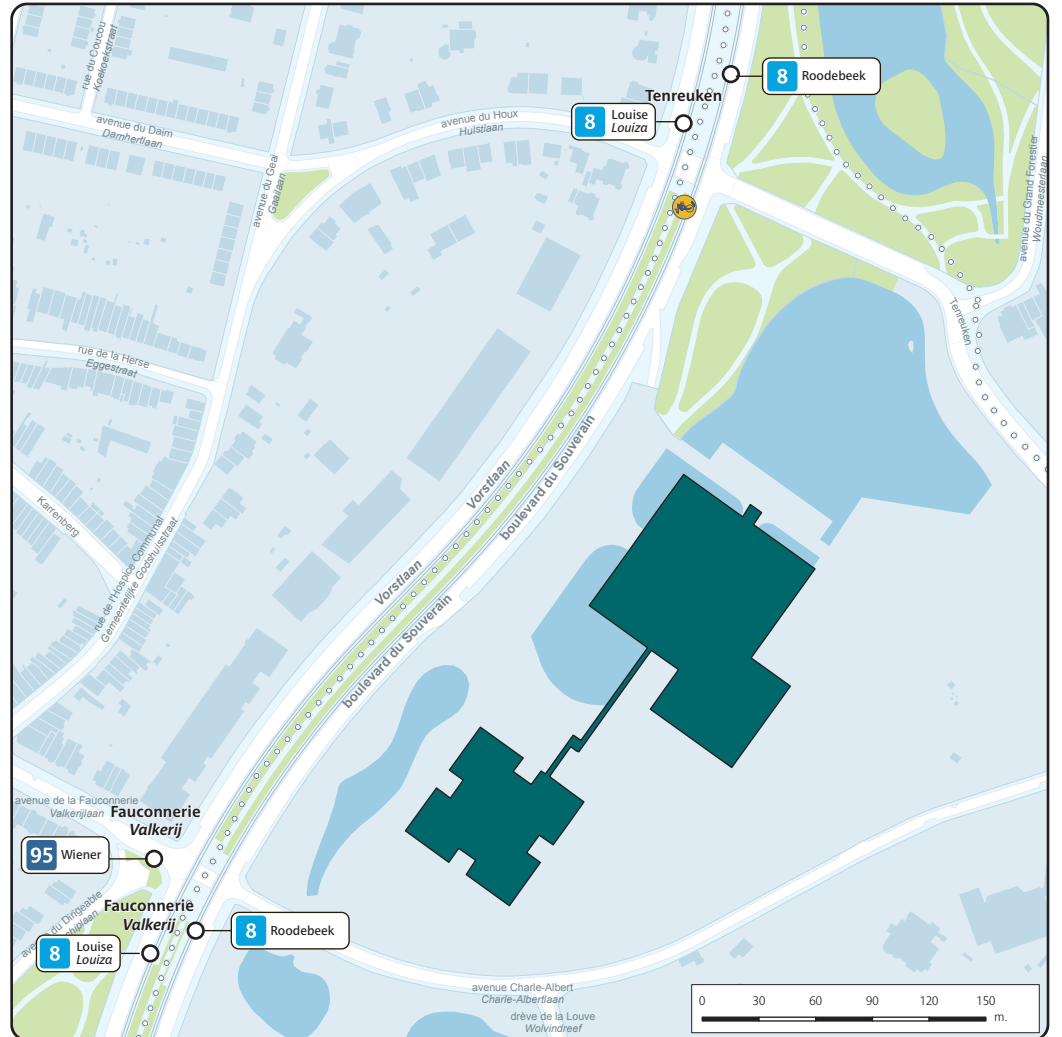
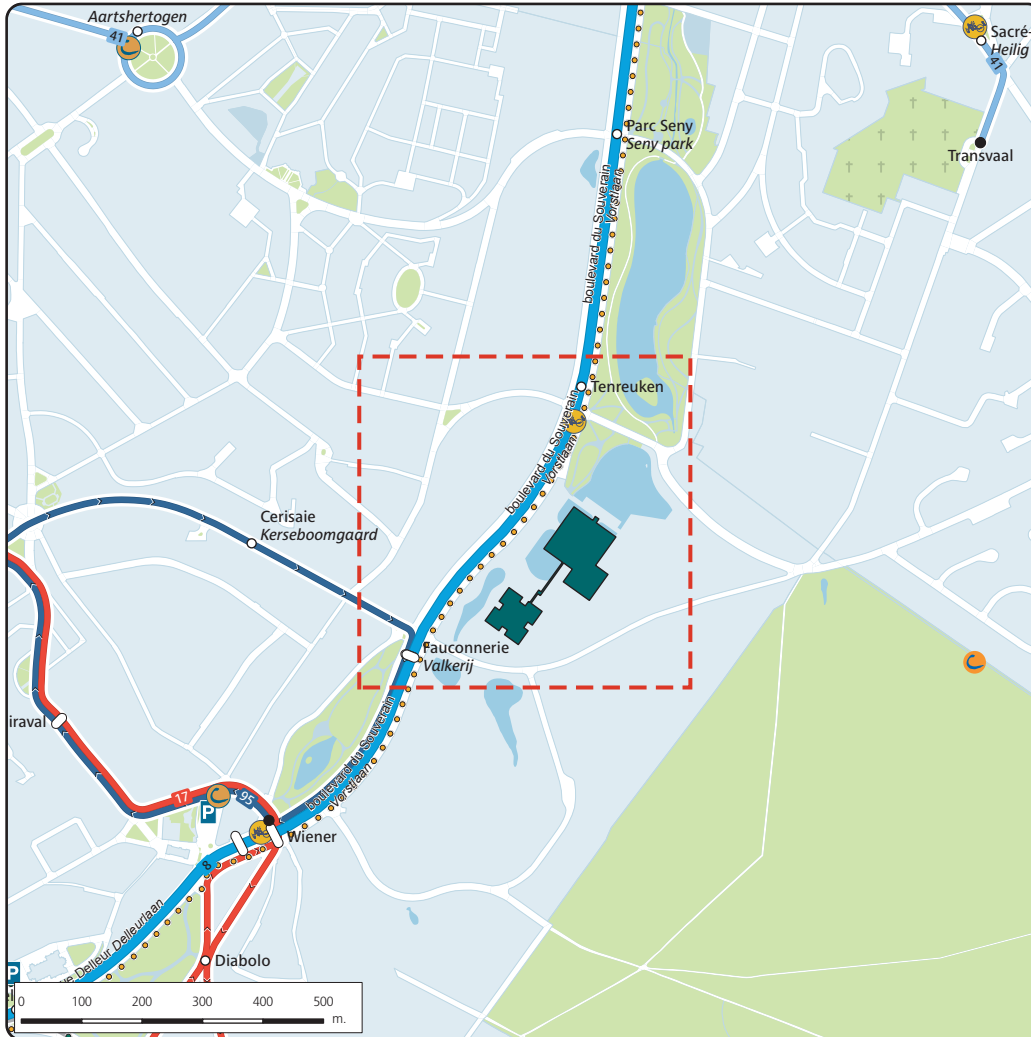


Cartographie: STIB-SMN
Cartografie: MVB-SMN
digital mapping
cibb-cibg
.brussels

n° 043
Édition / Uitgave
04.2023
Réseau / Netwerk
01.2023

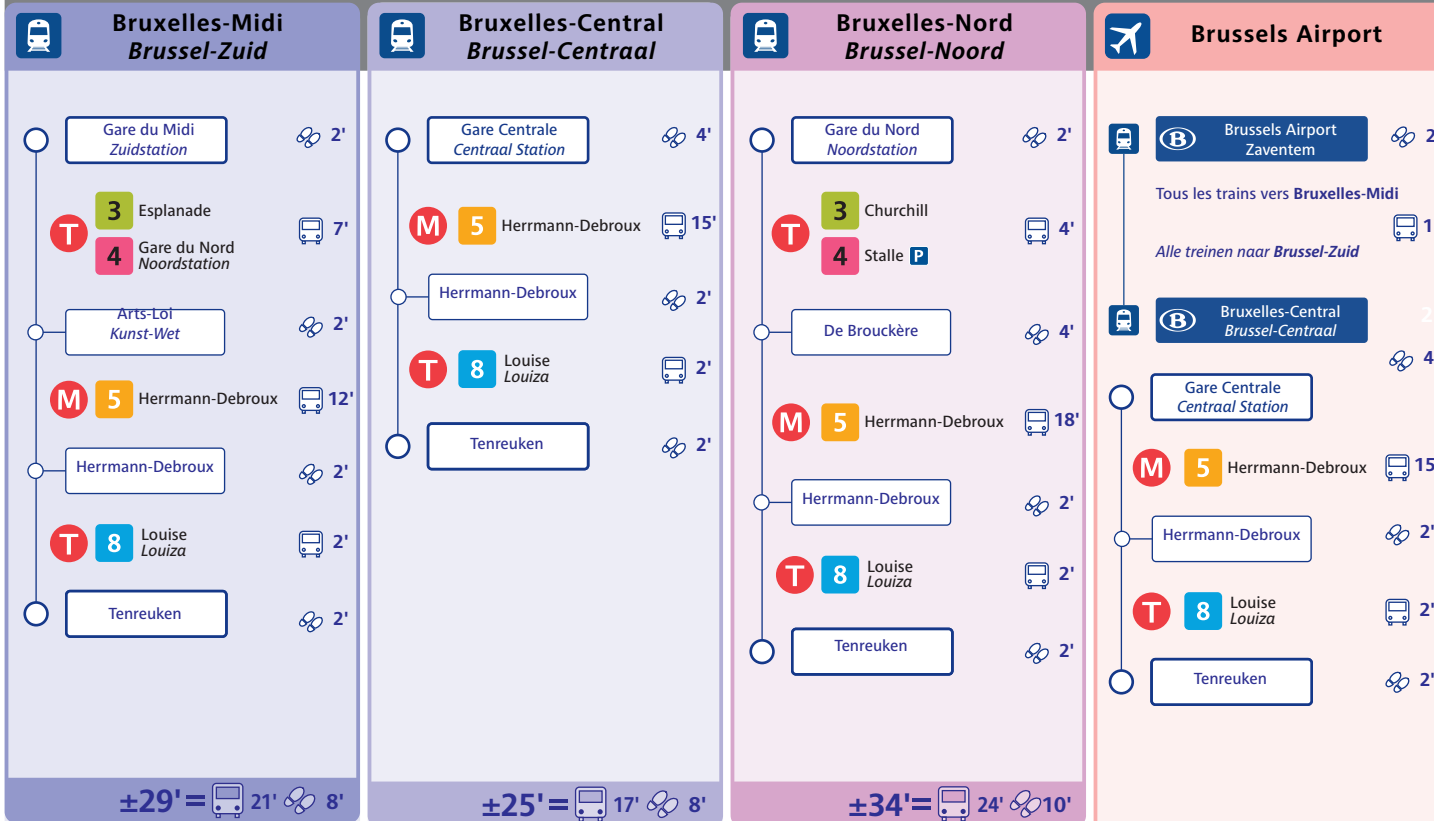
Verantwoordelijke uitgever: Camille Thiry, Bruxelles Mobilité - Vooruitgangstraat 80/1 - 1035 Brussel - © 2023

Editeur responsable: Camille Thiry, Bruxelles Mobilité - rue du Progrès 80/1 - 1035 Bruxelles - © 2023



Fiche d'accessibilité
Bereikbaarheidsfiche

Jonction ferroviaire Nord-Midi / Noord-Zuid spoorwegverbinding



Vélo partagé / Fietsdelen

Stations les plus proches :
Dichtsbijzijnde stations:

Tenreuken
boulevard du Souverain 25
Vorstlaan 25
1170 Bruxelles / Brussel

www.villo.be
078 / 05 11 10

Voiture partagée / Autodelen

Station la plus proche :
Dichtsbijzijnde station:

Herrmann-Debroux
Avenue Gustave Demeylaan, 21
1160 Bruxelles / Brussel

www.cambio.be
02 / 227 93 02

Fréquences / Frequencies

Lignes / Lijnen	PM	C	PS
Tenreuken			
T 8 Louise - Roodebeek Louiza - Roodebeek	6	6	6
Herrmann-Debroux			
M 5 Erasmus - Herrmann-Debroux Erasmie - Herrmann-Debroux	5	7:30	5
T 8 Louise - Roodebeek Louiza - Roodebeek	6	6	6
B 41 Transvaal - Helden Transvaal - Héros	6	12	6
B 72 ULB - ADEPS	60	60	60

PM = Heure de pointe du matin / Ochtendspits
C = Heure creuse / Daluren
PS = Heure de pointe du soir / Avondspits

Attente maximum
Maximum wachttijd

Alternatives / Alternatieven

Parking de transit :
CERIA, Kraainem, Delta, Herrmann-Debroux, Roodebeek, Stalle, Reyers.

Transit parking:
COOVI, Kraainem, Delta, Herrmann-Debroux, Roodebeek, Stalle, Reyers.

Les ICR (Itinéraire Cyclable Régional)
passent à proximité du bâtiment de Puilaetco.
Voir itinéraire sur le plan.
Plus d'informations sur le site www.bruxellesmobilite.irisnet.be

Het gebouw van Puilaetco ligt langs GFR (Gewestelijke fietsroutes)

Zie reisweg op het plan. Meer informatie op de website www.mobilbrussel.irisnet.be

Possibilité de prendre un taxi à la station Herrmann-Debroux.
Het is mogelijk een taxi te nemen aan het station Herrmann-Debroux.